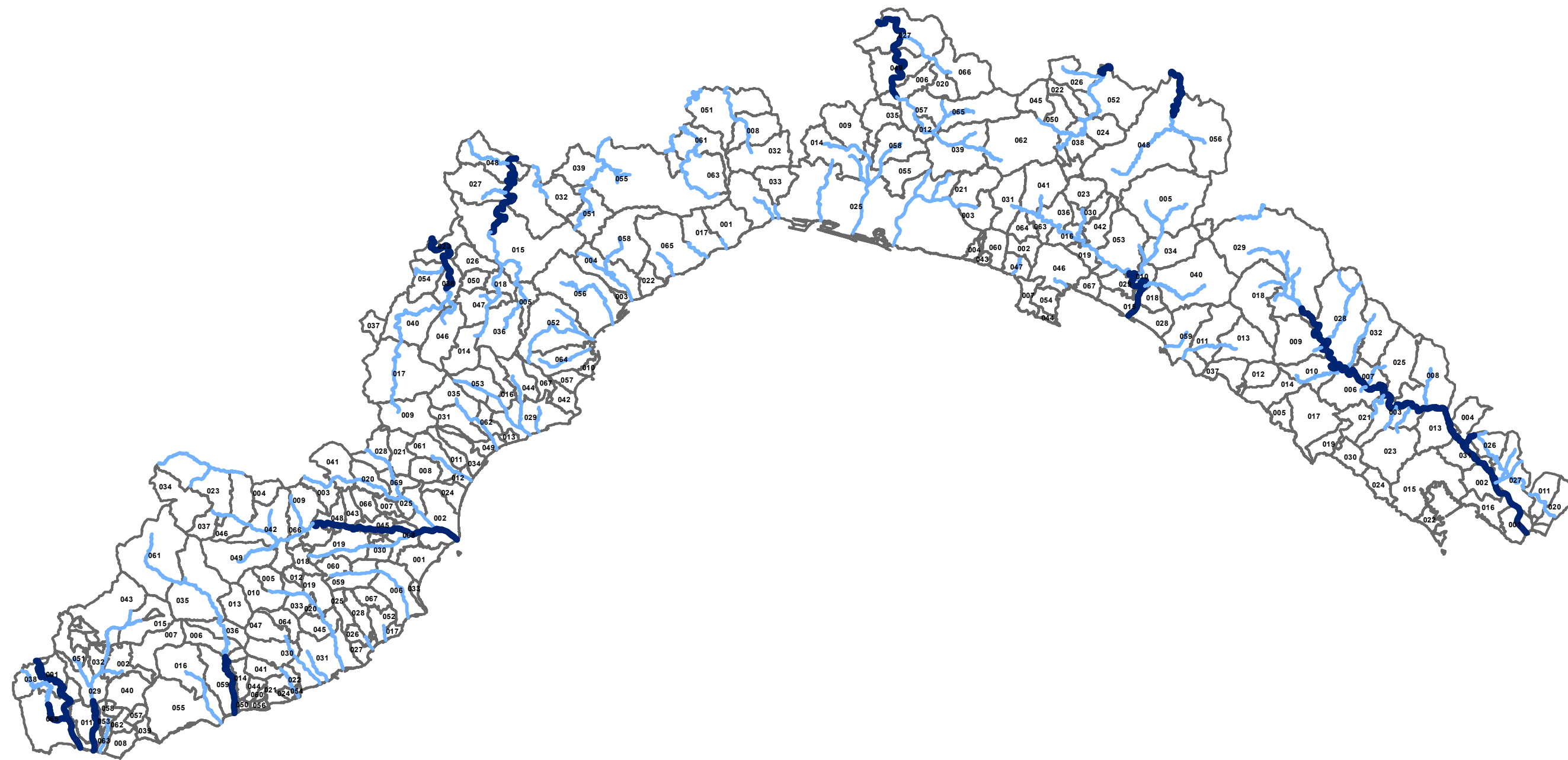





Regione Liguria: Classificazione bacini idrografici



Rappresentazione reticolo idrografico

-  Bacini Medi ($15 \text{ km}^2 \leq \text{Area drenata} < 150 \text{ km}^2$)
-  Bacini Grandi (Area drenata $\geq 150 \text{ km}^2$)
- Non sono rappresentate per motivi grafici le aste dei bacini inferiori a 15 km^2
-  Comune identificato tramite codice ISTAT Comunale

