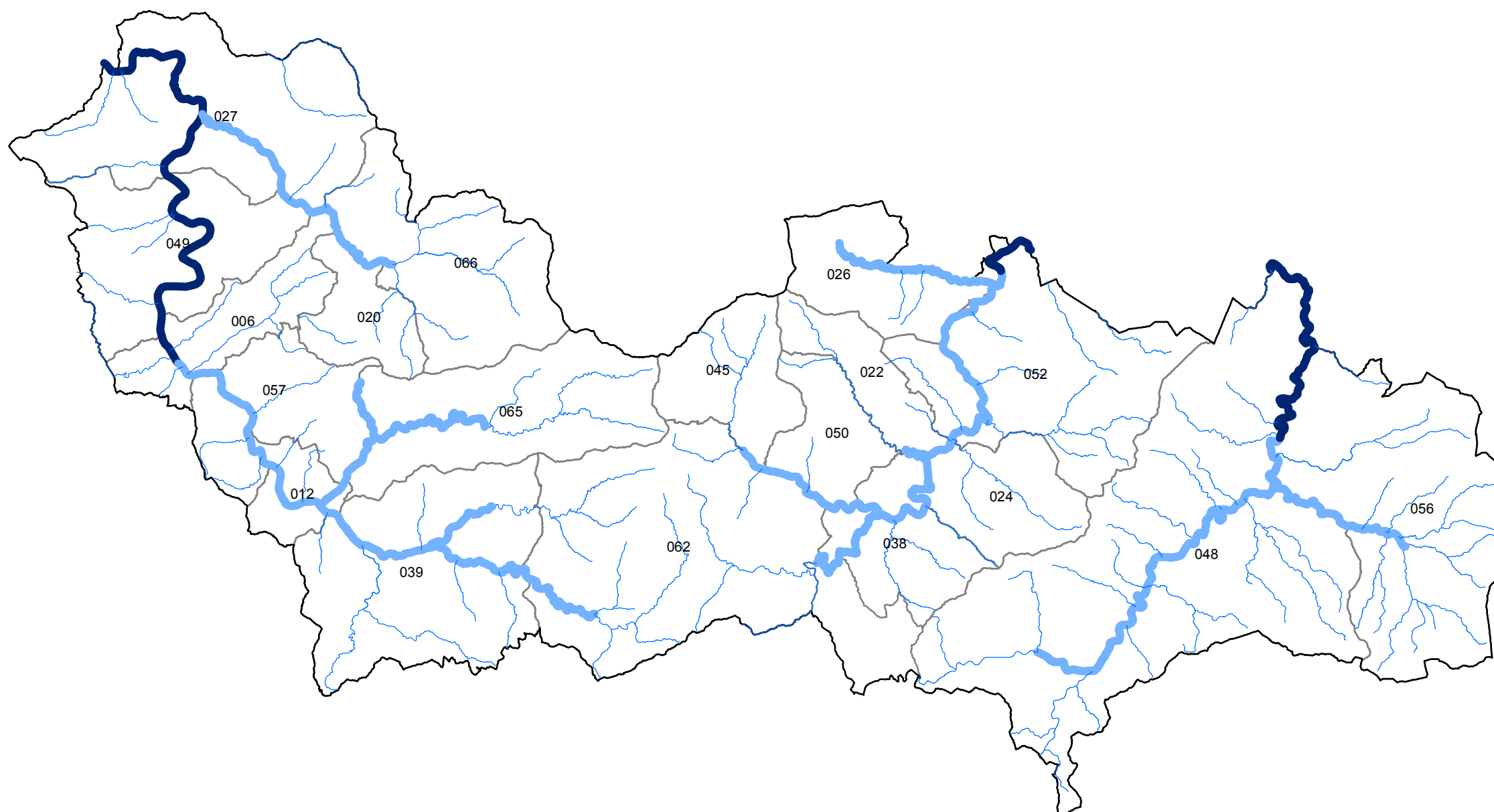





# Regione Liguria: Classificazione bacini idrografici (zona E)



## Rappresentazione reticolo idrografico (Zona E)

-  Bacini Grandi ( Area drenata  $\geq 150 \text{ km}^2$ )
-  Bacini Medi ( $15 \text{ km}^2 \leq \text{Area drenata} < 150 \text{ km}^2$ )
-  Bacini Piccoli (Area drenata  $< 15 \text{ km}^2$ )

Non sono rappresentate per motivi grafici le aste di lunghezza inferiore ai 2 km

-  Comuni identificati tramite codice ISTAT

